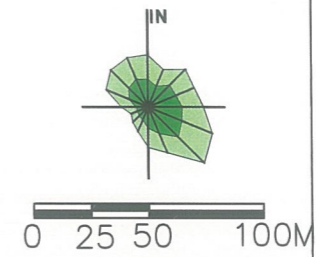
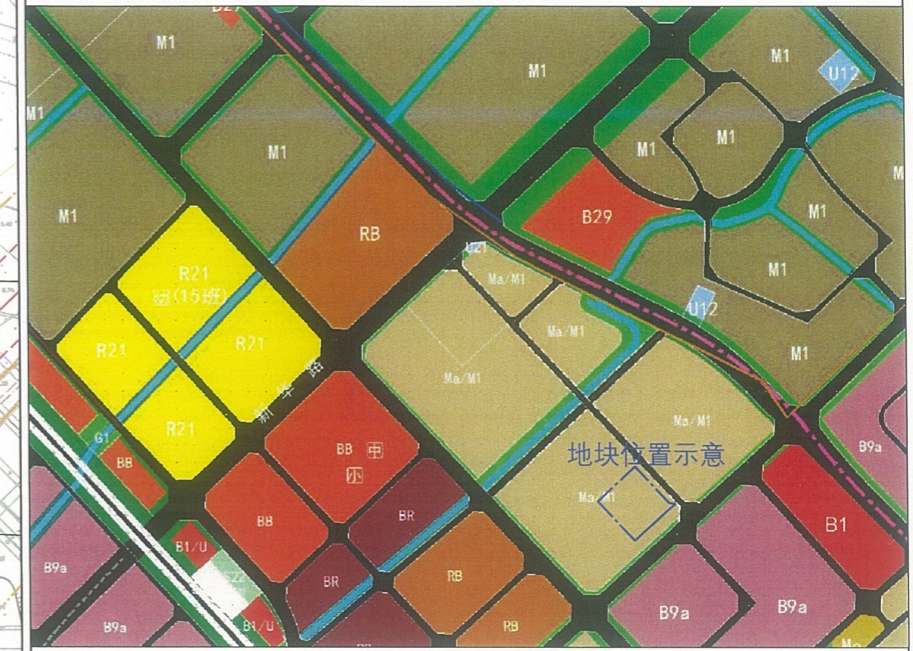


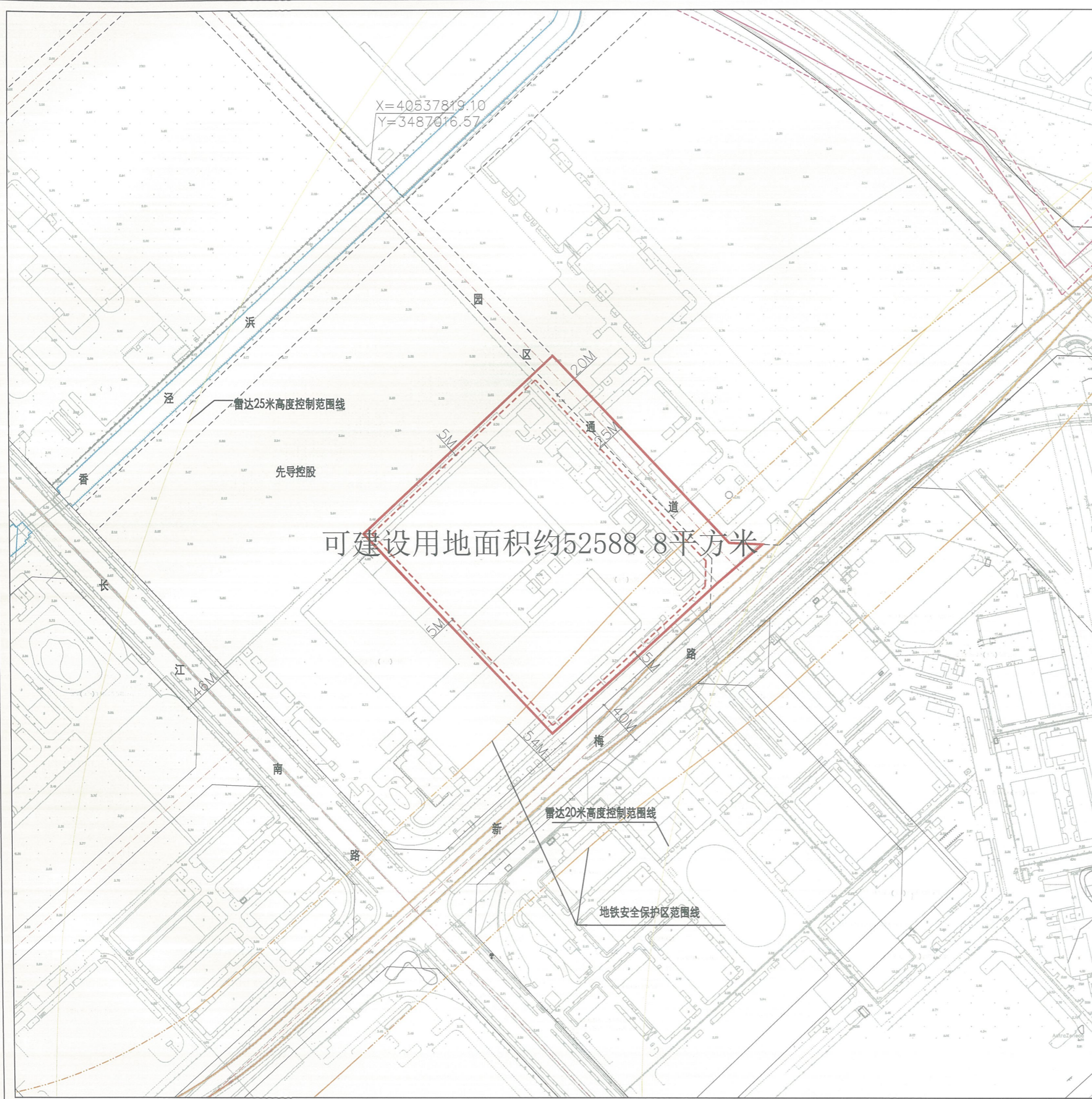
控规管理单元



说明：
本地块一年内未签订国有土地使用权出让合同的，地块规划图自行失效。

图例

- | | |
|-------------|---------------------------------|
| 道路红线及中心线 | 高压线及高压控制走廊 |
| 可建设用地范围线 | 轨道交通控制线 |
| 建筑控制线 | 文物保护范围 |
| 高层建筑控制线 | 现状保留建筑 |
| 地下空间控制线 | 25.4M 尺寸标注 |
| 禁止机动车出入口控制线 | 绿地范围 |
| 机动车开口方向 | X=46339.925
Y=78053.532 坐标标注 |



可建设用地面积约52588.8平方米

无锡市自然资源和规划局 地块规划图

地块位置	园区道路-新梅路-用地边界-用地边界
地块名称	新梅路北侧、园区道路西侧地块
所属区域	新吴区
地块编号	XDG(XQ)-2023-7号
日期	2023年4月